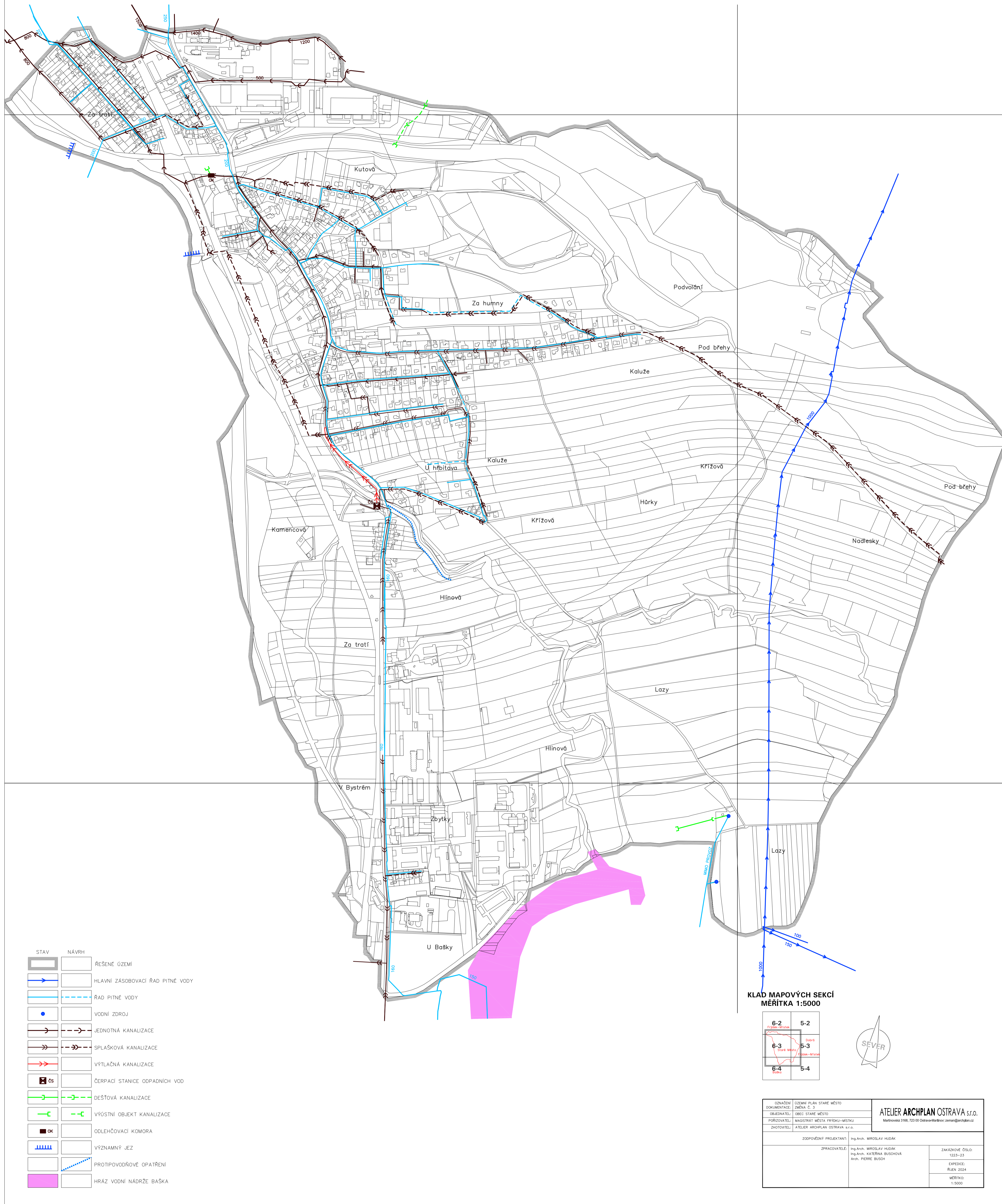




ÚZEMNÍ PLÁN STARÉ MĚSTO


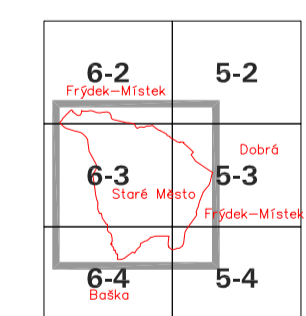
ÚPLNÉ ZNĚNÍ PO ZMĚNĚ Č. 3

I.2.d) HLAVNÍ VÝKRES - KONCEPCE VODNÍHO HOSPODÁŘSTVÍ



STAV	NÁVRH	LEGENDA
		ŘEŠENÉ OZEMÍ
		HLAVNÍ ZASOBOVACÍ ŘÁD PITNÉ VODY
		ŘÁD PITNÉ VODY
		VODNÍ ZDROJ
		JEDNOTNÁ KANALIZACE
		SPLAŠKOVÁ KANALIZACE
		VÝTLAČNÁ KANALIZACE
		ČERPAČÍ STANICE ODPADNÍCH VOD
		DEŠŤOVÁ KANALIZACE
		VÝŠTNÍ OBJEKT KANALIZACE
		ODLEHČOVACÍ KOMORA
		VÝZNAMNÝ JEZ
		PROTIPROVDĚROVÉ OPATŘENÍ
		HRÁZ VODNÍ NADRŽE BAŠKA

KLAD MAPOVÝCH SEKCI
MĚŘITKA 1:5000



OBJEVITEL: ÚZEMNÍ PLÁN STARÉ MĚSTO	OSAHANÉ OZEMÍ: MĚSTO Č. 3	ATELIER ARCHPLAN OSTRAVA s.r.o. Hrabova 218, 702 00 Ostrava IČO: 252 222 222
OBJEVITEL: ÚZEMNÍ PLÁN STARÉ MĚSTO	OSAHANÉ OZEMÍ: MĚSTO Č. 3	
PROJEKTOVATEL: MĚSTSKÝ ÚŘAD STARÉ MĚSTO	ZÁKAZNÍK: MĚSTSKÝ ÚŘAD STARÉ MĚSTO	ZPRACOVATEL: Ing. ALEX. MROSOVÝ HADRA Ing. ALEX. MROSOVÝ HADRA Ing. PETR. BRDÍČEK
ZODPOVĚDNÝ PROJEKTOVATEL: MĚSTSKÝ ÚŘAD STARÉ MĚSTO	ZODPOVĚDNÝ PROJEKTOVATEL: MĚSTSKÝ ÚŘAD STARÉ MĚSTO	