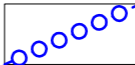













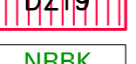
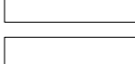

































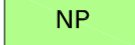

LEGENDA ÚZEMNÍ STUDIE

-  HRANICE ŘEŠENÉHO ÚZEMÍ ÚZEMNÍ STUDIE STARÉ MĚSTO – ZA HUMNY
-  ROZVOJOVÉ PLOCHY ZAHRNUTÉ DO POSOUZENÍ DOPRAVNÍCH ZÁTĚŽÍ
-  SMĚRY DOPRAVY

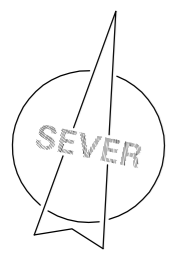
LEGENDA ÚZEMNÍHO PLÁNU

- | | | |
|---|---|--|
| STAV | NÁVRH | |
|  |  | HRANICE OBCE |
|  |  | HRANICE ZASTAVĚNÉHO ÚZEMÍ |
|  |  | HRANICE ZASTAVITELNÉ PLOCHY S POPISEM |
|  |  | HRANICE PLOCHY PŘESTAVBY S POPISEM |
|  |  | OZNAČENÍ ÚZEMNÍ REZERVY |
|  |  | KORIDOR DOPRAVNÍ INFRASTRUKTURY PRO OPTIMALIZACI, ELEKTRIZACI CELOSTÁTNÍ TRATĚ Č. 323 V ÚSEKU FRÝDEK – MÍSTEK – FRENŠTÁT POD RADHOŠTĚM – (VALAŠSKÉ MEZÍŘÍČI) |
|  |  | NADREGIONÁLNÍ BIOKORIDOR |
|  |  | REGIONÁLNÍ BIOCENTRUM |
|  |  | REGIONÁLNÍ BIOKORIDOR |
|  |  | LOKÁLNÍ BIOCENTRUM |
|  |  | LOKÁLNÍ BIOKORIDOR |

PLOCHY S ROZDÍLNÝM ZPŮSOBEM VYUŽITÍ

STABILIZOVANÉ PLOCHY	PLOCHY ZMĚN	ÚZEMNÍ REZERVY	
			PLOCHA BYDLENÍ
			PLOCHA SMÍŠENÁ OBYTNÁ
			PLOCHA REKREACE – R, R1
			PLOCHA OBČANSKÉHO VYBAVENÍ
			PLOCHA OBČANSKÉHO VYBAVENÍ – HRBITOV
			PLOCHA OBČANSKÉHO VYBAVENÍ – SPORT
			PLOCHA VEŘEJNÉHO PROSTRANSTVÍ
			PLOCHA VEŘEJNÉHO PROSTRANSTVÍ – ZELEŇ
			PLOCHA DOPRAVNÍ INFRASTRUKTURY
			PLOCHA TECHNICKÉ INFRASTRUKTURY
			PLOCHA SMÍŠENÁ VÝROBNÍ – VS, VS1, VS2
			PLOCHA LESNÍ
			PLOCHA SMÍŠENÁ NEZASTAVĚNÉHO ÚZEMÍ
			PLOCHA PŘÍRODNÍ

POZNÁMKA: ZÁKLAD VÝKRESU ŠIRŠÍCH VZTAHŮ A LEGENDA JSOU PŘEVZATY Z HLAVNÍHO VÝKRESU ÚZEMNÍHO PLÁNU STARÉ MĚSTO – ÚPLNÉHO ZNĚNÍ PO ZMĚNĚ Č. 1.



OZNAČENÍ DOKUMENTACE:	ÚZEMNÍ STUDIE "STARÉ MĚSTO – ZA HUMNY"	ATELIER ARCHPLAN OSTRAVA s.r.o. <small>Martinská 3168, 723 00 Ostrava-Martinov, zma@archplan.cz</small>
OBJEDNATEL:	OBEC STARÉ MĚSTO	
PORÍZOVATEL:	MAGISTRÁT MĚSTA FRÝDKU – MÍSTKU	
ZHOTOVITEL:	ATELIER ARCHPLAN OSTRAVA s.r.o.	
01. VÝKRES ŠIRŠÍCH VZTAHŮ		
ZODPOVĚDNÝ PROJEKTANT:	Ing. arch. MIROSLAV HUDÁK	ZAKÁZKOVÉ ČÍSLO: 1209-21
ZPRACOVATEL:	Ing. JŘÍ DATINSKÝ Ing. arch. MIROSLAV HUDÁK Ing. arch. KATEŘINA BUSCHOVÁ Architecte DPLG PIERRE BUSCH	EXPEDICE: KVĚTEN 2021
		MĚŘÍTKO: 1:5000